



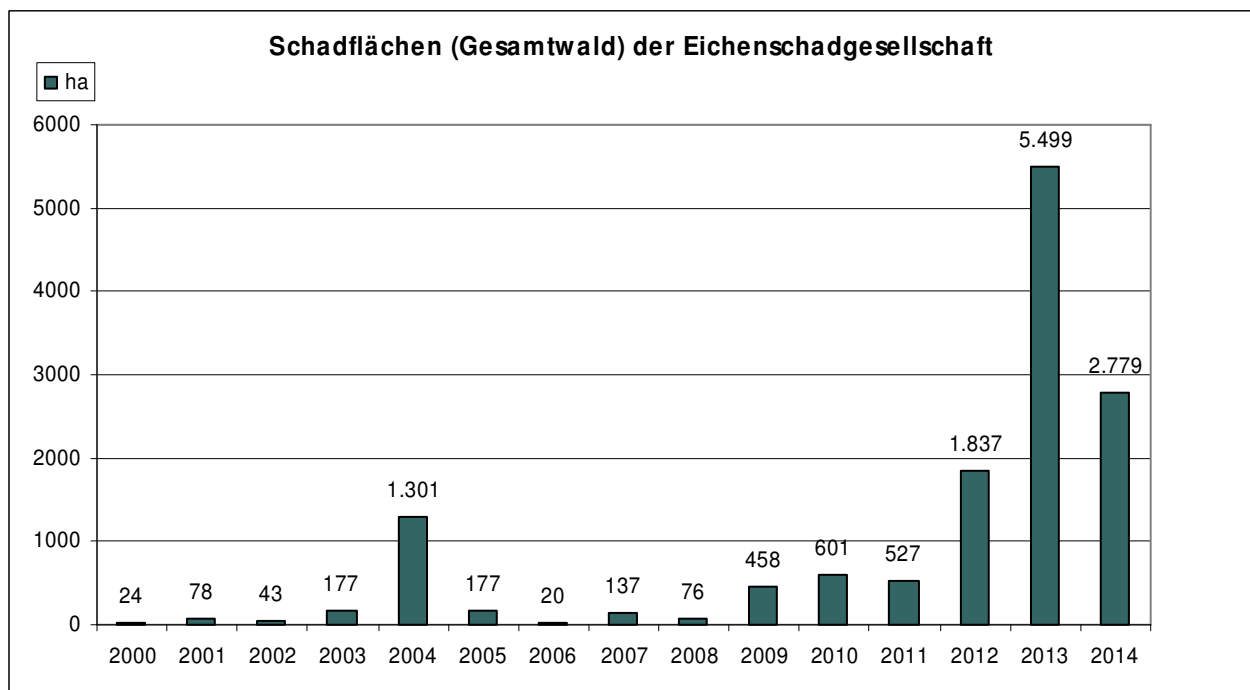
Waldschutzinformation 6/14

Kommentar zum Sammelbericht Mai

In diesem Frühjahr gab es vom 03. zum 04. Mai lokal starken **Spätfrost**. Die gemeldete Schadfläche beträgt im Gesamtwald 732 ha (2013: 30 ha). Da der Laubaustrieb in diesem Jahr sehr zeitig im April begonnen hatte, kam es lokal zu spürbaren Erfrierungen.

Schäden an Eichen

Die Massenvermehrung der **Frostspanner** und anderer Schmetterlinge der Eichenschadgesellschaft hatte 2013 offensichtlich ihren Kulminationspunkt erreicht. Die diesjährige Meldung verzeichnet einen deutlichen Rückgang. Wie aus der Grafik zu entnehmen, halbierte sich die Gesamtschadfläche bezogen auf den Gesamtwald. Die Schadfläche von 2.779 ha unterteilt sich in 1.643 ha merklicher Fraß und 1.136 ha starker Fraß mit einzelnen kahlgefressenen Beständen bzw. Horsten in den Beständen.



Besonders intensiv war der Fraß, und somit erst auffällig, in der zweiten Maihälfte bis zu den Pfingsttagen. Bereisungen und Abfragen vor dieser Zeit ließen ein starkes Fraßgeschehen nicht erkennen.

Wiederum sind Forstämter, die 2013 bereits starke Schäden in den Eichen zu verzeichnen hatten, wie die Forstämter Lüttenhagen, Poggendorf und Schuenhagen, betroffen. Hier wird der Fraß im fünften Jahr beobachtet (s. Anlage 4)

Aber auch die Forstämter Neubrandenburg, Neustrelitz, Dargun und Stavenhagen haben eine größere Fläche mit „merklichem Fraß“ und „starkem Fraß“ auf mehr als 50 ha (s. Anlage 4) erfasst. Nach Aussage der Kollegen sehen die Eichen allgemein „schlecht“ aus.

Für weitere Entscheidungen, wie mit dem Schadgeschehen in den Eichenbeständen umgegangen werden soll, ist die Kartierung der stark geschädigten Bestände unbedingt erforderlich.

Die Bedingungen für den Johannistrieb bzw. auch für den Regenerationstrieb sind in diesem Jahr günstig. Deshalb ist die Wiederbegrünung der Bestände zu erfassen sowie der Befall mit Eichenmehltau.

Des Weiteren ist es wichtig, bei der Erfassung des Eichensterbens die wiederholt stark entlaubten Eichenbestände hinsichtlich absterbender bzw. abgestorbener Eichen zu kontrollieren und diese im Waldschutzkontrollbuch (Nov./Dez.) zu erfassen.

Eine Beteiligung des **Eichenprozessionsspinner**s an diesem Fraßgeschehen wurde wiederum nicht festgestellt.

Im Landkreis Ludwigslust-Parchim wurde auch in diesem Frühjahr eine großflächige Abwehrmaßnahme mit Bioziden im öffentlichen Grün und angrenzenden Waldrändern durchgeführt.

Nach Hinweisen aus dem Kreis Müritzer Seenplatte sind einzelne Vorkommen von EPS an Straßenbäumen beobachtet worden. Das spricht für eine nördliche Ausbreitung des Schmetterlings im Anschluss an Vorkommen im Bundesland Brandenburg. In den Forstämtern Mirow und Wredenhagen sind an den betroffenen Straßen angrenzende Waldränder mit Eichen in die Überwachung einzubeziehen. Das Pheromonfallenmonitoring zum Migrationsverhalten des Schmetterlings wird auch in diesem Jahr, im Juli – August, allerdings mit zwei Fallen je Forstamt, durchgeführt. Fallen und Lockstoff gehen den in Forstämtern in den nächsten Tagen ein.

Die im Frühjahr durch den **Großen braunen Rüsselkäfer** geschädigte Fläche beträgt 25,4 ha (2013: 33 ha). Davon entfallen auf die Douglasie 11,8 ha, die Kiefer 12,8 ha und die Lärche 0,8 ha im Gesamtwald.

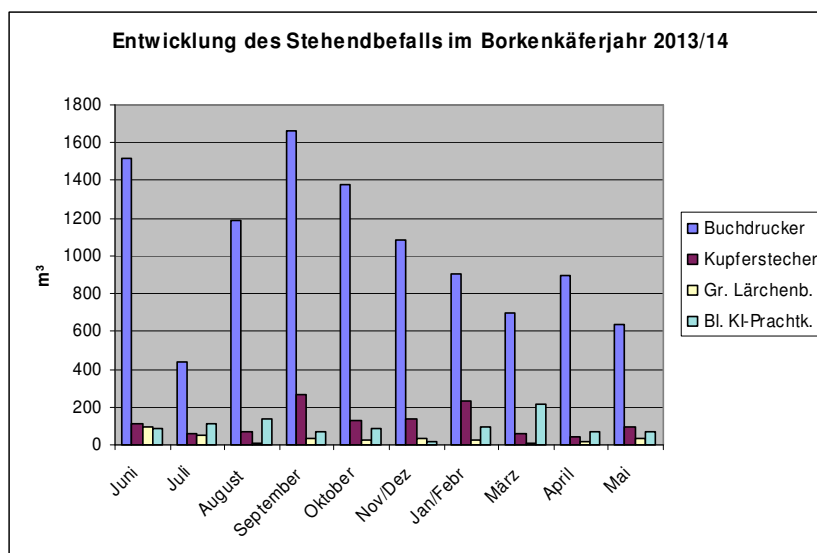
Befall mit **Lärchenminiermotte** wurde auf 9 ha (2013: auf 44 ha) beobachtet. Somit ist der Befall weiter rückläufig.

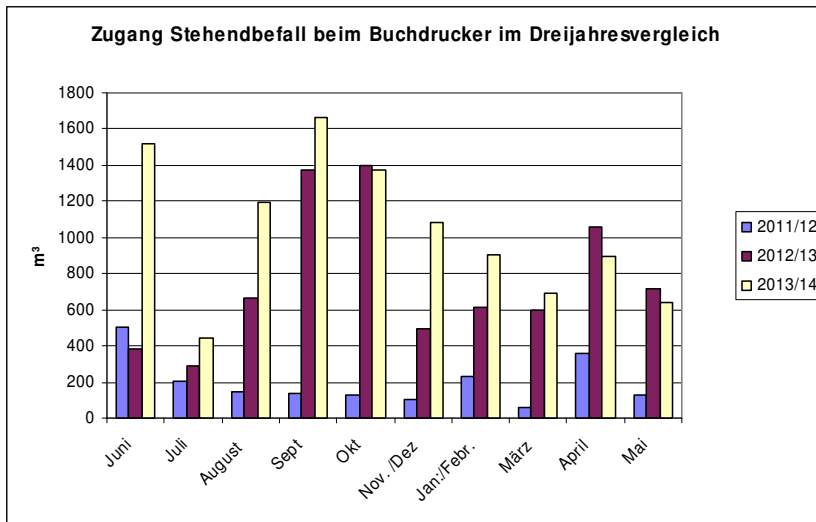
Verdämmende Vegetation wurde auf ähnlicher Fläche wie im Vorjahr, nämlich auf 864 ha beobachtet (2013: 862 ha).

Auswertung des Auftretens von Borkenkäfern und Blauem Kiefernprachtkäfer im Borkenkäferjahr 2013/14

Das Borkenkäferjahr 2013/2014 endet mit der Meldung Mai. Im Monat Juni beginnt das sog. neue „Käferjahr“ der Stammschädlinge. In die Meldung Juni ist nur neuer Befall bzw. die Beräumung von neuem Befall aufzunehmen!

Der Zugang an Stehendbefall im zu Ende gehenden „Borkenkäferjahr“ ist abgesehen vom Bruchdrucker, nach wie vor sehr gering. Aber auch beim Buchdrucker bewegen sich die Mengen auf einem Niveau, dass trotz noch vorhandenem Sturm- und Bruchholz, eine Massenvermehrung nicht zu erwarten ist. Im Dreijahresvergleich ist zu erkennen, dass die Schadholzmenge im Mai gegenüber dem Vorjahr ebenfalls rückläufig ist.





9.706 m³ (2013:8.106 m³) **Liegendbefall** wurden gemeldet. Dabei handelt es sich überwiegend um Holz aus der Sturmholzaufbereitung. Dieses ist wie Fangholz zu bewerten und noch im Juni zu entseuchen bzw. abzufahren, um den Ausflug der Käfer zu unterbinden.

Waldbrandsituation

Im Berichtsmonat Mai hat es 5-mal gebrannt. Die Schadfläche beträgt 0,420 ha.

Im Auftrag

Dr. Bemann

		Frost	Eichenfraßgesellschaft					Gr. Br. Rüsselkäfer					Verdämmende Vegetation				
			Eichenfraßgesellschaft		LÄ-Minier	Maikäfer	Rüsselk.	Gr. Br. Rüsselkäfer				Verjüngungsflächen		Kulturen (ha)			
			merklich	stark	Befall	Flug	an KI	GFI	DGL	TA	GKI	LÄ	Gräser/Kräuter	Sträucher	Gräser/Kräuter	Sträucher	
Untere Forstbehörden			ha														
FoA 2	Rothemühl	LW	4,2	16,5		2,7				1,0					6,0	33,4	9,8
FoA 2	Rothemühl	NW		10,0													
FoA 3	Lüttenhagen	LW	2,9	222,7	51,3									11,5		60,0	
FoA 3	Lüttenhagen	NW		0,4													
FoA 4	Neustrelitz	LW		72,7	34,5				1,3								
FoA 4	Neustrelitz	NW		43,7	11,7												
FoA 5	Mirow	LW														55,2	10,0
FoA 5	Mirow	NW														1,9	
FoA 7	Neubrandenburg	LW		102,0	28,4											1,7	11,0
FoA 7	Neubrandenburg	NW		112,1	10,4				1,0								30,0
FoA 8	Torgelow	LW	1,0	6,3	1,1				2,0					10,5			
FoA 8	Torgelow	NW												0,5		3,0	
FoA 15	Dargun	LW	3,8	83,1	27,7							0,8				0,1	
FoA 15	Dargun	NW	6,6	7,0					1,6					0,7		16,6	
FoA 16	Stavenhagen	LW		64,0	81,3									1,5			1,7
FoA 16	Stavenhagen	NW		25,6	9,8												
FoA 17	Nossentiner Heide	LW	42,7														4,4
FoA 17	Nossentiner Heide	NW	46,5														
FoA 18	Wredenhagen	LW	43,2		3,7				1,0		2,0			31,1		1,5	
FoA 18	Wredenhagen	NW	21,3														
FoA 19	Sandhof	LW	4,9	5,0	20,0							2,8				5,0	
FoA 19	Sandhof	NW	6,0	20,0	30,0				3,0							11,5	
FoA 20	Güstrow	LW	9,3													0,7	37,0
FoA 20	Güstrow	NW	3,7														4,0
FoA 29	Karbow	LW	28,8														57,0
FoA 29	Karbow	NW															
FoA 30	Ludwigslust	LW	147,5											13,5			
FoA 30	Ludwigslust	NW	6,0														
Summe IB 1			378,4	791,1	309,9	2,7	0,0	0,0	0,0	10,9	0,0	4,8	0,8	36,0	39,3	190,6	164,9
davon		LW	361,0	499,6	248,0	2,7	0,0	0,0	0,0	5,3	0,0	4,8	0,8	35,5	38,6	157,6	130,9
		NW	17,4	291,5	61,9	0,0	0,0	0,0	0,0	5,6	0,0	0,0	0,0	0,5	0,7	33,0	34,0

		Frost	Eichenfraßgesellschaft										Verdämmende Vegetation				
			Eichenfraßgesellschaft		LÄ-Minier	Maikäfer	Rüsselk.	Gr. Br. Rüsselkäfer					Verjüngungsflächen		Kulturen (ha)		
			merklich	stark	Befall	Flug	an KI	GFI	DGL	TA	GKI	LÄ	Gräser/Kräuter	Sträucher	Gräser/Kräuter	Sträucher	
FoA 9 Neu Pudagla	LW		59,1	34,1	3,1											8,2	4,8
FoA 9 Neu Pudagla	NW		6,0	2,0	3,2												
FoA 10 Jägerhof	LW	3,3	31,6	12,1									7,4			31,1	
FoA 10 Jägerhof	NW	5,0	17,3	20,0												4,2	
FoA 11 Poggendorf	LW	66,3	192,5	322,2												5,2	
FoA 11 Poggendorf	NW	16,8	105,7	120,0												42,8	
FoA 12 Rügen	LW		7,7						0,9						3,0		
FoA 12 Rügen	NW	1,0	38,8	5,0									20,0			17,0	
FoA 13 Schuenhagen	LW	27,2	230,1	234,4									9,0			116,1	
FoA 13 Schuenhagen	NW		50,0	30,0												10,0	
FoA 21 Billenhagen	LW	15,3															
FoA 21 Billenhagen	NW																
FoA 22 Bad Doberan	LW	3,0	17,7	2,5													
FoA 22 Bad Doberan	NW		1,0														
FoA 23 Schlemmin	LW	15,3	2,0														
FoA 23 Schlemmin	NW																
FoA 24 Gädebehn	LW	6,6											4,9				
FoA 24 Gädebehn	NW	11,3														12,5	
FoA 26 Grevesmühlen	LW	9,2	18,1	10,3										11,4			
FoA 26 Grevesmühlen	NW		6,0														
FoA 27 Radelübbe	LW																
FoA 27 Radelübbe	NW												4,0				39,4
FoA 28 Friedrichsmoor	LW	96,4															
FoA 28 Friedrichsmoor	NW		20,0								1,9		4,0				39,4
FoA 31 Kaliß	LW	18,2										1,1	7,4	3,2			
FoA 31 Kaliß	NW											1,0					
FoA 32 Jasnitz	LW																
FoA 32 Jasnitz	NW																
FoA 33 Schildfeld	LW	3,5											0,9			0,8	
FoA 33 Schildfeld	NW	20,0									4,0					20,0	
Summe IB 2		318,4	803,6	792,6	6,3	0,0	0,0	0,0	0,9	0,0	8,0	0,0	56,7	17,6	267,9	83,6	
davon	LW	264,3	558,8	615,6	3,1	0,0	0,0	0,0	0,9	0,0	1,1	0,0	28,7	17,6	161,4	4,8	
	NW	54,1	244,8	177,0	3,2	0,0	0,0	0,0	0,0	0,0	6,9	0,0	28,0	0,0	106,5	78,8	
NPA 72 Müritz	LW		30,0	20,0													
NPA 72 Müritz	NW																
NPA 74 Vorpommern	LW																
Summe NPA		0,0	30,0	20,0	0,0	0,0	0,0	0,0	0,0	0,0	0,0	0,0	0,0	0,0	0,0	0,0	0,0
	LW	0,0	30,0	20,0	0,0	0,0	0,0	0,0	0,0	0,0	0,0	0,0	0,0	0,0	0,0	0,0	0,0
	NW	0,0	0,0	0,0	0,0	0,0	0,0	0,0	0,0	0,0	0,0	0,0	0,0	0,0	0,0	0,0	0,0
SFoA Rostock	NW	2,5														7,5	
BFB Vorpommern-Strelitz	BW		12,0	12,0													
BFB Vorpommern-Strelitz	NBW																
BFB Trave	BW	32,6	6,5														
Summe BFB		32,6	18,5	12,0	0,0	0,0	0,0	0,0	0,0	0,0	0,0	0,0	0,0	0,0	0,0	0,0	0,0
davon	BW	32,6	18,5	12,0	0,0	0,0	0,0	0,0	0,0	0,0	0,0	0,0	0,0	0,0	0,0	0,0	0,0
	NBW	0,0	0,0	0,0	0,0	0,0	0,0	0,0	0,0	0,0	0,0	0,0	0,0	0,0	0,0	0,0	0,0
Summe MV		731,9	1643,2	1134,5	9,0	0,0	0,0	0,0	11,8	0,0	12,8	0,8	92,7	56,9	466,0	248,5	
davon	LW	657,9	1106,9	895,6	5,8	0,0	0,0	0,0	6,2	0,0	5,9	0,8	64,2	56,2	319,0	135,7	
	NW	74,0	536,3	238,9	3,2	0,0	0,0	0,0	5,6	0,0	6,9	0,0	28,5	0,7	147,0	112,8	

Waldschutzmeldestelle	LW	Vormonat		Zugang		Abgang		Stand		Zugang aufl.		Abgang aufl.	
	NW	n	m³	n	m³	n	m³	n	m³	n	m³	n	m³
FoA 2 Rothemühl	LW	5	18	2	5	0	0	7	23	10	13	3	10
FoA 2 Rothemühl	NW	1	2	0	0	0	0	1	2	1	2	0	0
FoA 3 Lüttenhagen	LW	4	60	0	0	0	15	4	45	14	565	10	520
FoA 3 Lüttenhagen	NW	0	0	0	0	0	0	0	0	0	0	0	0
FoA 4 Neustrelitz	LW	13	16	0	0	12	13	1	3	33	130	32	127
FoA 4 Neustrelitz	NW	0	0	0	0	0	0	0	0	1	20	1	20
FoA 5 Mirow	LW	0	0	0	0	0	0	0	0	2	12	2	12
FoA 5 Mirow	NW	0	0	0	0	0	0	0	0	0	0	0	0
FoA 7 Neubrandenburg	LW	27	32	2	3	29	35	0	0	71	192	71	192
FoA 7 Neubrandenburg	NW	20	10	1	4	1	4	20	10	49	81	29	71
FoA 8 Torgelow	LW	11	40	1	2	0	0	12	42	48	65	36	23
FoA 8 Torgelow	NW	4	8	1	2	0	0	5	10	5	10	0	0
FoA 15 Dargun	LW	1	2	0	0	0	0	1	2	4	32	3	30
FoA 15 Dargun	NW	0	0	0	0	0	0	0	0	8	70	8	70
FoA 16 Stavenhagen	LW	2	24	2	4	1	15	3	13	16	131	13	118
FoA 16 Stavenhagen	NW	4	97	0	0	3	85	1	12	5	177	4	165
FoA 17 Nossentiner Heide	LW	1	1	0	0	0	0	1	1	3	21	2	20
FoA 17 Nossentiner Heide	NW	0	0	0	0	0	0	0	0	0	0	0	0
FoA 18 Wredenhagen	LW	0	0	1	4	1	4	0	0	4	26	4	26
FoA 18 Wredenhagen	NW	0	0	2	30	0	0	2	30	6	153	4	123
FoA 19 Sandhof	LW	3	27	0	0	0	0	3	27	7	64	4	37
FoA 19 Sandhof	NW	0	0	0	0	0	0	0	0	1	15	1	15
FoA 20 Güstrow	LW	7	39	8	43	11	73	4	9	39	341	35	332
FoA 20 Güstrow	NW	5	69	1	10	0	0	6	79	16	190	10	111
FoA 29 Karbow	LW	0	0	0	0	0	0	0	0	9	165	9	165
FoA 29 Karbow	NW	0	0	0	0	0	0	0	0	0	0	0	0
FoA 30 Ludwigslust	LW	2	6	0	0	2	6	0	0	8	54	8	54
FoA 30 Ludwigslust	NW	1	1	0	0	0	0	1	1	7	4	6	3
Summe IB 1		111	452	21	107	60	250	72	309	367	2533	295	2244
davon	LW	76	265	16	61	56	161	36	165	268	1811	232	1666
	NW	35	187	5	46	4	89	36	144	99	722	63	578

Waldschutzmeldestelle	LW	Vormonat		Zugang		Abgang		Stand		Zugang aufl.		Abgang aufl.	
	NW	n	m³	n	m³	n	m³	n	m³	n	m³	n	m³
FoA 9 Neu Pudagla	LW	0	0	0	0	0	0	0	0	1	2	1	2
FoA 9 Neu Pudagla	NW	0	0	0	0	0	0	0	0	0	0	0	0
FoA 10 Jägerhof	LW	9	45	0	0	0	0	9	45	27	553	18	508
FoA 10 Jägerhof	NW	14	270	0	0	1	20	13	250	38	759	25	509
FoA 11 Poggendorf	LW	6	75	4	22	1	5	9	92	39	853	30	761
FoA 11 Poggendorf	NW	8	260	8	130	1	45	15	345	37	744	22	399
FoA 12 Rügen	LW	0	0	1	3	0	0	1	3	5	30	4	27
FoA 12 Rügen	NW	1	3	0	2	0	0	1	5	11	42	10	37
FoA 13 Schuenhagen	LW	22	495	1	5	19	440	4	60	34	643	30	583
FoA 13 Schuenhagen	NW	5	225	0	0	2	25	3	200	8	260	5	60
FoA 21 Billenhagen	LW	2	10	27	74	24	44	5	40	78	1415	73	1375
FoA 21 Billenhagen	NW	0	0	2	40	0	0	2	40	2	40	0	0
FoA 22 Bad Doberan	LW	1	5	0	0	0	0	1	5	10	97	9	92
FoA 22 Bad Doberan	NW	0	0	0	0	0	0	0	0	10	15	10	15
FoA 23 Schlemmin	LW	1	50	1	20	0	0	2	70	13	157	11	87
FoA 23 Schlemmin	NW	0	0	0	0	0	0	0	0	0	0	0	0
FoA 24 Gädebehn	LW	1	15	0	0	0	0	1	15	6	105	5	90
FoA 24 Gädebehn	NW	40	15	10	8	0	0	50	23	50	23	0	0
FoA 26 Grevesmühlen	LW	0	0	0	0	0	0	0	0	20	94	20	94
FoA 26 Grevesmühlen	NW	0	0	0	0	0	0	0	0	0	0	0	0
FoA 27 Radelübbe	LW	4	21					4	21	10	87	6	66
FoA 27 Radelübbe	NW	0	0					0	0	1	15	1	15
FoA 28 Friedrichsmoor	LW	3	30	2	15	5	45	0	0	20	178	20	178
FoA 28 Friedrichsmoor	NW	0	0	0	0	0	0	0	0	3	20	3	20
FoA 31 Kaliß	LW	1	10	0	0	1	10	0	0	5	30	5	30
FoA 31 Kaliß	NW	0	0	0	0	0	0	0	0	1	40	1	40
FoA 32 Jasnitz	LW	7	82					7	82	23	491	16	409
FoA 32 Jasnitz	NW	0	0					0	0	4	22	4	22
FoA 33 Schildfeld	LW	0	0	0	0	0	0	0	0	0	0	0	0
FoA 33 Schildfeld	NW	0	0	0	0	0	0	0	0	3	35	3	35
Summe IB 2		125	1611	56	319	54	634	127	1296	459	6750	332	5454
davon	LW	57	838	36	139	50	544	43	433	291	4735	248	4302
	NW	68	773	20	180	4	90	84	863	168	2015	84	1152

Waldschutzmeldestelle	LW	Vormonat		Zugang		Abgang		Stand		Zugang aufl.		Abgang aufl.	
	NW	n	m³	n	m³	n	m³	n	m³	n	m³	n	m³
NPA 72 Müritz	LW	5	34	0	0	0	0	5	34	5	34	0	0
NPA 72 Müritz	NW	3	13	0	0	0	0	3	13	3	13	0	0
NPA 74 Vorpommern	LW	0	0					0	0	0	0	0	0
Summe NPA		8	47	0	0	0	0	8	47	8	47	0	0
	LW	5	34	0	0	0	0	5	34	5	34	0	0
	NW	3	13	0	0	0	0	3	13	3	13	0	0
SFoA Rostock	NW	4	50	5	65	2	20	7	95	24	360	17	265
BFB Vorpommern-Strelitz	BFB	12	173	2	130	3	227	11	76	52	760	41	684
BFB Vorpommern-Strelitz	NBF	5	200	2	20	0	0	7	220	10	250	3	30
BFB Trave	BFB	3	15	0	0	0	0	3	15	5	25	2	10
Summe BFB		20	388	4	150	3	227	21	311	67	1035	46	724
davon	BFB	15	188	2	130	3	227	14	91	57	785	43	694
	NWF	5	200	2	20	0	0	7	220	10	250	3	30
Summe MV		268	2548	86	641	119	1131	235	2058	925	10725	690	8687
davon	LW	153	1325	54	330	109	932	98	723	621	7365	523	6662
	NW	115	1223	32	311	10	199	137	1335	304	3360	167	2025

**Zusammenfassung Stehendbefall
Kupferstecher**

Mai 2014

Waldschutzmeldestelle			LW	Vormonat		Zugang		Abgang		Stand		Zugang aufl.		Abgang aufl.	
			NW	n	m ³	n	m ³	n	m ³	n	m ³	n	m ³	n	m ³
FoA 2	Rothemühl	LW	0	0	0	0	0	0	0	0	0	0	0	0	
FoA 2	Rothemühl	NW	0	0	0	0	0	0	0	0	0	0	0	0	
FoA 3	Lüttenhagen	LW	0	0	0	0	0	0	0	0	5	365	5	365	
FoA 3	Lüttenhagen	NW	0	0	0	0	0	0	0	0	0	0	0	0	
FoA 4	Neustrelitz	LW	0	0	0	0	0	0	0	0	7	31	7	31	
FoA 4	Neustrelitz	NW	0	0	0	0	0	0	0	0	1	20	1	20	
FoA 5	Mirow	LW	0	0	0	0	0	0	0	0	0	0	0	0	
FoA 5	Mirow	NW	0	0	0	0	0	0	0	0	0	0	0	0	
FoA 7	Neubrandenburg	LW	0	0	1	2	1	2	0	0	1	2	1	2	
FoA 7	Neubrandenburg	NW	0	0	1	4	1	4	0	0	1	4	1	4	
FoA 8	Torgelow	LW	5	10	0	0	0	0	5	10	6	10	1	0	
FoA 8	Torgelow	NW	2	5	0	0	0	0	2	5	2	5	0	0	
FoA 15	Dargun	LW	0	0	0	0	0	0	0	0	0	0	0	0	
FoA 15	Dargun	NW	0	0	0	0	0	0	0	0	0	0	0	0	
FoA 16	Stavenhagen	LW	0	0	0	0	0	0	0	0	0	0	0	0	
FoA 16	Stavenhagen	NW	0	0	0	0	0	0	0	0	0	0	0	0	
FoA 17	Nossentiner Heide	LW	0	0	1	3	0	0	1	3	1	3	0	0	
FoA 17	Nossentiner Heide	NW	0	0	0	0	0	0	0	0	0	0	0	0	
FoA 18	Wredenhagen	LW	0	0	2	9	2	9	0	0	4	29	4	29	
FoA 18	Wredenhagen	NW	0	0	0	0	0	0	0	0	1	75	1	75	
FoA 19	Sandhof	LW	2	8	0	0	0	0	2	8	3	28	1	20	
FoA 19	Sandhof	NW	0	0	0	0	0	0	0	0	3	27	3	27	
FoA 20	Güstrow	LW	0	0	0	0	0	0	0	0	0	0	0	0	
FoA 20	Güstrow	NW	2	13	0	0	0	2	2	11	6	37	4	26	
FoA 29	Karbow	LW	0	0	0	0	0	0	0	0	0	0	0	0	
FoA 29	Karbow	NW	0	0	0	0	0	0	0	0	0	0	0	0	
FoA 30	Ludwigslust	LW	0	0	0	0	0	0	0	0	4	13	4	13	
FoA 30	Ludwigslust	NW	0	0	0	0	0	0	0	0	5	4	5	4	
Summe IB 1				11	36	5	18	4	17	12	37	50	653	38	616
davon			LW	7	18	4	14	3	11	8	21	31	481	23	460
			NW	4	18	1	4	1	6	4	16	19	172	15	156

**Zusammenfassung Stehendbefall
Kupferstecher**

Mai 2014

Waldschutzmeldestelle			LW	Vormonat		Zugang		Abgang		Stand		Zugang aufl.		Abgang aufl.	
			NW	n	m ³	n	m ³	n	m ³	n	m ³	n	m ³	n	m ³
FoA 9	Neu Pudagla	LW	0	0	0	0	0	0	0	0	0	0	0	0	
FoA 9	Neu Pudagla	NW	0	0	0	0	0	0	0	0	0	0	0	0	
FoA 10	Jägerhof	LW	1	2	0	0	0	0	1	2	4	8	3	6	
FoA 10	Jägerhof	NW	0	0	0	0	0	0	0	0	0	0	0	0	
FoA 11	Poggendorf	LW	0	0	1	5	0	0	1	5	1	5	0	0	
FoA 11	Poggendorf	NW	0	0	0	0	0	0	0	0	1	10	1	10	
FoA 12	Rügen	LW	0	0	0	0	0	0	0	0	2	14	2	14	
FoA 12	Rügen	NW	0	0	1	10	0	0	1	10	2	14	1	4	
FoA 13	Schuenhagen	LW	0	0	0	0	0	0	0	0	0	0	0	0	
FoA 13	Schuenhagen	NW	0	0	0	0	0	0	0	0	0	0	0	0	
FoA 21	Billenhagen	LW	0	0	24	44	24	44	0	0	25	49	25	49	
FoA 21	Billenhagen	NW	0	0	0	0	0	0	0	0	0	0	0	0	
FoA 22	Bad Doberan	LW	0	0	0	0	0	0	0	0	0	0	0	0	
FoA 22	Bad Doberan	NW	0	0	0	0	0	0	0	0	0	0	0	0	
FoA 23	Schlemmin	LW	0	0	0	0	0	0	0	0	0	0	0	0	
FoA 23	Schlemmin	NW	0	0	0	0	0	0	0	0	0	0	0	0	
FoA 24	Gädebehn	LW	0	0	0	0	0	0	0	0	0	0	0	0	
FoA 24	Gädebehn	NW	0	0	30	4	0	0	30	4	30	4	0	0	
FoA 26	Grevesmühlen	LW	10	5	0	0	10	5	0	0	170	85	170	85	
FoA 26	Grevesmühlen	NW	0	0	0	0	0	0	0	0	0	0	0	0	
FoA 27	Radelübbe	LW	0	0					0	0	0	0	0	0	
FoA 27	Radelübbe	NW	0	0					0	0	0	0	0	0	
FoA 28	Friedrichsmoor	LW	0	0	1	10	1	10	0	0	2	30	2	30	
FoA 28	Friedrichsmoor	NW	0	0	0	0	0	0	0	0	0	0	0	0	
FoA 31	Kaliß	LW	0	0	0	0	0	0	0	0	0	0	0	0	
FoA 31	Kaliß	NW	0	0	0	0	0	0	0	0	0	0	0	0	
FoA 32	Jasnitz	LW	4	41					4	41	8	80	4	39	
FoA 32	Jasnitz	NW	0	0					0	0	0	0	0	0	
FoA 33	Schildfeld	LW	1	20	0	0	1	20	0	0	1	20	1	20	
FoA 33	Schildfeld	NW	0	0	0	0	0	0	0	0	1	3	1	3	
Summe IB 2				16	68	57	73	36	79	37	62	247	322	210	260
davon			LW	16	68	26	59	36	79	6	48	213	291	207	243
			NW	0	0	31	14	0	0	31	14	34	31	3	17

**Zusammenfassung Stehendbefall
Kupferstecher**

Mai 2014

Waldschutzmeldestelle	LW	Vormonat		Zugang		Abgang		Stand		Zugang aufl.		Abgang aufl.	
	NW	n	m³	n	m³	n	m³	n	m³	n	m³	n	m³
NPA 72 Müritz	LW	0	0	0	0	0	0	0	0	0	0	0	0
NPA 72 Müritz	NW	0	0	0	0	0	0	0	0	0	0	0	0
NPA 74 Porpomern	LW	0	0					0	0	0	0	0	0
Summe NPA		0	0	0	0	0	0	0	0	0	0	0	0
davon	LW	0	0	0	0	0	0	0	0	0	0	0	0
	NW	0	0	0	0	0	0	0	0	0	0	0	0
SFoA Rostock	NW	0	0	0	0	0	0	0	0	0	0	0	0
BFB Vorpommern-Strelitz	BFB	0	0	0	0	0	0	0	0	5	5	5	5
BFB Vorpommern-Strelitz	NBF	5	200	0	0	0	0	5	200	5	200	0	0
BFB Trave	BFB	0	0	0	0	0	0	0	0	0	0	0	0
Summe BFB		5	200	0	0	0	0	5	200	10	205	5	5
davon	BFB	0	0	0	0	0	0	0	0	5	5	5	5
	NBF	5	200	0	0	0	0	5	200	5	200	0	0
Summe MV		32	304	62	91	40	96	54	299	307	1180	253	881
davon	LW	23	86	30	73	39	90	14	69	249	777	235	708
	NW	9	218	32	18	1	6	40	230	58	403	18	173

**Zusammenfassung Stehendbefall
Gr. Lärchenborkenkäfer**

Mai 2014

Waldschutzmeldestelle			LW	Vormonat		Zugang		Abgang		Stand		Zugang aufl.		Abgang aufl.	
			NW	n	m³	n	m³	n	m³	n	m³	n	m³	n	m³
FoA 2	Rothemühl	LW	0	0	0	0	0	0	0	0	4	11	4	11	
FoA 2	Rothemühl	NW	0	0	0	0	0	0	0	0	0	0	0	0	
FoA 3	Lüttenhagen	LW	0	0	0	0	0	0	0	0	1	3	1	3	
FoA 3	Lüttenhagen	NW	0	0	0	0	0	0	0	0	0	0	0	0	
FoA 4	Neustrelitz	LW	0	0	0	0	0	0	0	0	7	14	7	14	
FoA 4	Neustrelitz	NW	0	0	0	0	0	0	0	0	0	0	0	0	
FoA 5	Mirow	LW	0	0	0	0	0	0	0	0	0	0	0	0	
FoA 5	Mirow	NW	0	0	0	0	0	0	0	0	0	0	0	0	
FoA 7	Neubrandenburg	LW	0	0	0	0	0	0	0	0	1	2	1	2	
FoA 7	Neubrandenburg	NW	0	0	0	0	0	0	0	0	0	0	0	0	
FoA 8	Torgelow	LW	0	0	0	0	0	0	0	0	17	13	17	13	
FoA 8	Torgelow	NW	0	0	0	0	0	0	0	0	3	12	3	12	
FoA 15	Dargun	LW	0	0	0	0	0	0	0	0	0	0	0	0	
FoA 15	Dargun	NW	0	0	0	0	0	0	0	0	0	0	0	0	
FoA 16	Stavenhagen	LW	0	0	0	0	0	0	0	0	0	0	0	0	
FoA 16	Stavenhagen	NW	0	0	0	0	0	0	0	0	0	0	0	0	
FoA 17	Nossentiner Heide	LW	1	2	0	0	0	0	1	2	3	9	2	7	
FoA 17	Nossentiner Heide	NW	0	0	0	0	0	0	0	0	1	20	1	20	
FoA 18	Wredenhagen	LW	0	0	0	0	0	0	0	0	0	0	0	0	
FoA 18	Wredenhagen	NW	0	0	0	0	0	0	0	0	0	0	0	0	
FoA 19	Sandhof	LW	0	0	0	0	0	0	0	0	0	0	0	0	
FoA 19	Sandhof	NW	0	0	0	0	0	0	0	0	0	0	0	0	
FoA 20	Güstrow	LW	0	0	0	0	0	0	0	0	1	3	1	3	
FoA 20	Güstrow	NW	0	0	2	11	0	0	2	11	2	23	2	23	
FoA 29	Karbow	LW	0	0	0	0	0	0	0	0	0	0	0	0	
FoA 29	Karbow	NW	0	0	0	0	0	0	0	0	0	0	0	0	
FoA 30	Ludwigslust	LW	0	0	0	0	0	0	0	0	0	0	0	0	
FoA 30	Ludwigslust	NW	1	5			1	5	0	0	1	5	1	5	
Summe IB 1				2	7	2	11	1	5	3	13	41	115	40	113
davon			LW	1	2	0	0	0	0	1	2	34	55	33	53
			NW	1	5	2	11	1	5	2	11	7	60	7	60

**Zusammenfassung Stehendbefall
Gr. Lärchenborkenkäfer**

Mai 2014

Waldschutzmeldestelle			LW	Vormonat		Zugang		Abgang		Stand		Zugang aufl.		Abgang aufl.	
			NW	n	m ³	n	m ³	n	m ³	n	m ³	n	m ³	n	m ³
FoA 9	Neu Pudagla	LW	0	0	0	0	0	0	0	0	0	0	0	0	
FoA 9	Neu Pudagla	NW	0	0	0	0	0	0	0	0	0	0	0	0	
FoA 10	Jägerhof	LW	0	20	0	0	0	0	0	20	1	2	1	0	
FoA 10	Jägerhof	NW	1	30	0	0	0	0	1	30	0	0	0	0	
FoA 11	Poggendorf	LW	1	20	0	0	0	0	1	20	1	20	0	0	
FoA 11	Poggendorf	NW	0	0	0	0	0	0	0	0	0	0	0	0	
FoA 12	Rügen	LW	0	0	0	0	0	0	0	0	0	0	0	0	
FoA 12	Rügen	NW	0	0	0	0	0	0	0	0	1	1	1	1	
FoA 13	Schuenhagen	LW	0	0	0	0	0	0	0	0	0	0	0	0	
FoA 13	Schuenhagen	NW	0	0	0	0	0	0	0	0	0	0	0	0	
FoA 21	Billenhagen	LW	0	0	0	0	0	0	0	0	1	1	1	1	
FoA 21	Billenhagen	NW	0	0	0	0	0	0	0	0	0	0	0	0	
FoA 22	Bad Doberan	LW	0	0	0	0	0	0	0	0	0	0	0	0	
FoA 22	Bad Doberan	NW	0	0	0	0	0	0	0	0	0	0	0	0	
FoA 23	Schlemmin	LW	0	0	0	0	0	0	0	0	0	0	0	0	
FoA 23	Schlemmin	NW	0	0	0	0	0	0	0	0	0	0	0	0	
FoA 24	Gädebehn	LW	0	0	0	0	0	0	0	0	0	0	0	0	
FoA 24	Gädebehn	NW	0	0	0	0	0	0	0	0	0	0	0	0	
FoA 26	Grevesmühlen	LW	0	0	0	0	0	0	0	0	0	0	0	0	
FoA 26	Grevesmühlen	NW	0	0	0	0	0	0	0	0	0	0	0	0	
FoA 27	Radelübbe	ILW	1	1					1	1	1	1	0	0	
FoA 27	Radelübbe	NW	0	0					0	0	0	0	0	0	
FoA 28	Friedrichsmoor	LW	0	0	0	0	0	0	0	0	0	0	0	0	
FoA 28	Friedrichsmoor	NW	0	0	0	0	0	0	0	0	0	0	0	0	
FoA 31	Kaliß	LW	0	0	0	0	0	0	0	0	1	3	1	3	
FoA 31	Kaliß	NW	0	0	0	0	0	0	0	0	0	0	0	0	
FoA 32	Jasnitz	LW	0	0					0	0	0	0	0	0	
FoA 32	Jasnitz	NW	0	0					0	0	0	0	0	0	
FoA 33	Schildfeld	LW	0	0	0	0	0	0	0	0	0	0	0	0	
FoA 33	Schildfeld	LW	0	0	0	0	0	0	0	0	0	0	0	0	
Summe IB 2				3	71	0	0	0	0	3	71	6	28	4	5
			davon	LW	2	41	0	0	0	2	41	5	27	3	4
				NW	1	30	0	0	0	1	30	1	1	1	1

**Zusammenfassung Stehendbefall
Gr. Lärchenborkenkäfer**

Mai 2014

Waldschutzmeldestelle	LW	Vormonat		Zugang		Abgang		Stand		Zugang aufl.		Abgang aufl.	
	NW	n	m ³	n	m ³	n	m ³	n	m ³	n	m ³	n	m ³
NPA 72 Müritz	LW	0	0	0	0	0	0	0	0	0	0	0	0
NPA 72 Müritz	NW	0	0	0	0	0	0	0	0	0	0	0	0
NPA 74 Vorpommern	LW	0	0					0	0	0	0	0	0
Summe NPA		0	0	0	0	0	0	0	0	0	0	0	0
davon	LW	0	0	0	0	0	0	0	0	0	0	0	0
	NW	0	0	0	0	0	0	0	0	0	0	0	0
SFoA Rostock	NW	0	0	0	0	0	0	0	0	0	0	0	0
BFB Vorpommern-Strelitz	BFB	1	20	1	20	0	0	2	40	2	40	0	0
BFB Vorpommern-Strelitz	NBF	0	0	0	0	0	0	0	0	0	0	0	0
BFB Trave	BFB	0	0	0	0	0	0	0	0	0	0	0	0
Summe BFB		1	20	1	20	0	0	2	40	2	40	0	0
davon	BFB	1	20	1	20	0	0	2	40	2	40	0	0
	NBF	0	0	0	0	0	0	0	0	0	0	0	0
Summe MV		6	98	3	31	1	5	8	124	49	183	44	118
davon	LW	4	63	1	20	0	0	5	83	41	122	36	57
	NW	2	35	2	11	1	5	3	41	8	61	8	61

**Zusammenfassung Stehendbefall
Bl. KI-Prachtkäfer**

Mai 2014

Waldschutzmeldestelle			LW	Vormonat		Zugang		Abgang		Stand		Zugang aufl.		Abgang aufl.	
			NW	n	m ³	n	m ³	n	m ³	n	m ³	n	m ³	n	m ³
FoA	2	Rothemühl	LW	2	1	0	0	0	0	2	1	6	23	4	22
FoA	2	Rothemühl	NW	1	2	0	0	0	0	1	2	1	2	0	0
FoA	3	Lüttenhagen	LW	4	4	1	1	0	0	5	5	10	10	5	5
FoA	3	Lüttenhagen	NW	0	0	0	0	0	0	0	0	0	0	0	0
FoA	4	Neustrelitz	LW	1	7	1	40	0	0	2	47	6	69	4	22
FoA	4	Neustrelitz	NW	0	0	0	0	0	0	0	0	0	0	0	0
FoA	5	Mirow	LW	1	1	1	1	0	0	2	2	4	8	2	6
FoA	5	Mirow	NW	0	0	0	0	0	0	0	0	0	0	0	0
FoA	7	Neubrandenburg	LW	0	0	0	0	0	0	0	0	0	0	0	0
FoA	7	Neubrandenburg	NW	0	0	0	0	0	0	0	0	0	0	0	0
FoA	8	Torgelow	LW	3	6	2	2	0	0	5	8	9	18	4	10
FoA	8	Torgelow	NW	3	12	0	0	0	0	3	12	3	12	0	0
FoA	15	Dargun	LW	0	0	0	0	0	0	0	0	0	0	0	0
FoA	15	Dargun	NW	0	0	0	0	0	0	0	0	0	0	0	0
FoA	16	Stavenhagen	LW	0	0	0	0	0	0	0	0	0	0	0	0
FoA	16	Stavenhagen	NW	0	0	0	0	0	0	0	0	0	0	0	0
FoA	17	Nossentiner Heide	LW	0	0	0	0	0	0	0	0	1	2	1	2
FoA	17	Nossentiner Heide	NW	0	0	1	2	0	0	1	2	5	17	4	15
FoA	18	Wredenhagen	LW	3	11	0	0	0	0	3	11	5	25	2	14
FoA	18	Wredenhagen	NW	0	0	0	0	0	0	0	0	0	0	0	0
FoA	19	Sandhof	LW	0	0	0	0	0	0	0	0	0	0	0	0
FoA	19	Sandhof	NW	0	0	0	0	0	0	0	0	11	25	11	25
FoA	20	Güstrow	LW	0	0	0	0	0	0	0	0	2	20	2	20
FoA	20	Güstrow	NW	0	0	0	0	0	0	0	0	0	0	0	0
FoA	29	Karbow	LW	0	0	0	0	0	0	0	0	11	14	11	14
FoA	29	Karbow	NW	0	0	0	0	0	0	0	0	0	0	0	0
FoA	30	Ludwigslust	LW	1	1	0	0	0	0	1	1	2	21	1	20
FoA	30	Ludwigslust	NW	1	2	6	14	0	0	7	16	41	84	34	68
Summe IB 1				20	47	12	60	0	0	32	107	117	350	85	243
davon			LW	15	31	5	44	0	0	20	75	56	210	36	135
			NW	5	16	7	16	0	0	12	32	61	140	49	108

**Zusammenfassung Stehendbefall
Bl. KI-Prachtkäfer**

Mai 2014

Waldschutzmeldestelle			LW	Vormonat		Zugang		Abgang		Stand		Zugang aufl.		Abgang aufl.	
			NW	n	m ³	n	m ³	n	m ³	n	m ³	n	m ³	n	m ³
FoA 9	Neu Pudagla	LW	0	0	0	0	0	0	0	0	0	1	2	1	2
FoA 9	Neu Pudagla	NW	0	0	0	0	0	0	0	0	0	0	0	0	0
FoA 10	Jägerhof	LW	0	0	0	0	0	0	0	0	0	2	51	2	51
FoA 10	Jägerhof	NW	0	0	0	0	0	0	0	0	0	1	30	1	30
FoA 11	Poggendorf	LW	1	20	0	0	1	20	0	0	3	22	2	22	
FoA 11	Poggendorf	NW	0	0	0	0	0	0	0	0	2	11	2	11	
FoA 12	Rügen	LW	0	0	0	0	0	0	0	0	0	0	0	0	0
FoA 12	Rügen	NW	0	0	0	0	0	0	0	0	0	0	0	0	0
FoA 13	Schuenhagen	LW	0	0	0	0	0	0	0	0	0	0	0	0	0
FoA 13	Schuenhagen	NW	0	0	0	0	0	0	0	0	0	0	0	0	0
FoA 21	Billenhagen	LW	0	0	0	0	0	0	0	0	0	0	0	0	0
FoA 21	Billenhagen	NW	0	0	0	0	0	0	0	0	0	0	0	0	0
FoA 22	Bad Doberan	LW	0	0	0	0	0	0	0	0	0	0	0	0	0
FoA 22	Bad Doberan	NW	0	0	0	0	0	0	0	0	0	0	0	0	0
FoA 23	Schlemmin	LW	0	0	0	0	0	0	0	0	0	0	0	0	0
FoA 23	Schlemmin	NW	0	0	0	0	0	0	0	0	0	0	0	0	0
FoA 24	Gädebehn	LW	3	5	1	1	0	0	4	6	8	10	4	4	4
FoA 24	Gädebehn	NW	6	4	0	0	0	0	6	4	6	4	0	0	0
FoA 26	Grevesmühlen	LW	0	0	0	0	0	0	0	0	0	0	0	0	0
FoA 26	Grevesmühlen	NW	0	0	0	0	0	0	0	0	0	0	0	0	0
FoA 27	Radelübbe	LW	0	0					0	0	5	3	5	3	3
FoA 27	Radelübbe	NW	0	0					0	0	0	0	0	0	0
FoA 28	Friedrichsmoor	LW	0	0	0	0	0	0	0	0	0	0	0	0	0
FoA 28	Friedrichsmoor	NW	0	0	0	0	0	0	0	0	0	0	0	0	0
FoA 31	Kaliß	LW	10	16	3	5	3	3	10	18	57	69	47	51	51
FoA 31	Kaliß	NW	3	3	2	2	1	1	4	4	15	15	11	11	11
FoA 32	Jasnitz	LW	10	38					10	38	53	120	43	82	82
FoA 32	Jasnitz	NW	4	7					4	7	31	43	27	36	36
FoA 33	Schildfeld	LW	0	0	0	0	0	0	0	0	0	0	0	0	0
FoA 33	Schildfeld	NW	1	2	0	0	1	2	0	0	1	2	1	2	2
Summe IB 2				38	95	6	8	6	26	38	77	185	382	146	305
davon			LW	24	79	4	6	4	23	24	62	129	277	104	215
			NW	14	16	2	2	2	3	14	15	56	105	42	90

**Zusammenfassung Stehendbefall
Bl. KI-Prachtkäfer**

Mai 2014

Waldschutzmeldestelle			LW	Vormonat		Zugang		Abgang		Stand		Zugang aufl.		Abgang aufl.	
			NW	n	m ³	n	m ³	n	m ³	n	m ³	n	m ³	n	m ³
NPA	72	Müritz	LW	22	43	1	3	0	0	23	46	23	46	0	0
NPA	72	Müritz	NW	0	0	0	0	0	0	0	0	0	0	0	0
NPA	74	Vorpommern	LW	0	0					0	0	0	0	0	0
Summe NPA				22	43	1	3	0	0	23	46	23	46	0	0
davon			LW	22	43	1	3	0	0	23	46	23	46	0	0
			NW	0	0	0	0	0	0	0	0	0	0	0	0
SFoA	Rostock		NW	0	0	0	0	0	0	0	0	1	150	1	150
BFB	Vorpommern-Strelitz		BFB	7	40	0	0	1	20	6	20	11	81	5	61
BFB	Vorpommern-Strelitz		NBF	5	10	0	0	0	0	5	10	7	20	2	10
BFB	Trave		BFB	0	0	0	0	0	0	0	0	0	0	0	0
Summe BFB				12	50	0	0	1	20	11	30	18	101	7	71
			BFW	7	40	0	0	1	20	6	20	11	81	5	61
			NBF	5	10	0	0	0	0	5	10	7	20	2	10
Summe MV				92	235	19	71	7	46	104	260	344	1029	239	769
davon			LW	68	193	10	53	5	43	73	203	219	614	145	411
			NW	24	42	9	18	2	3	31	57	125	415	94	358

Anlage: 3

Waldbrand Zusammenfassung 2014

Untere Forstbehörden			LW	Jan.-Febr.		März		April		Mai		Juni		Juli		August		Sept.		Oktober		Nov.		Summe	
				Anz.	ha	Anz.	ha	Anz.	ha	Anz.	ha	Anz.	ha	Anz.	ha	Anz.	ha	Anz.	ha	Anz.	ha	Anz.	ha	Anz.	ha
FoA	31	Kaliß	LW							1	0,100												1	0,100	
FoA	31	Kaliß	NW							1	0,020												1	0,020	
FoA	32	Jasnitz	LW																				0	0,000	
FoA	32	Jasnitz	NW																				0	0,000	
FoA	33	Schildfeld	LW																				0	0,000	
FoA	33	Schildfeld	NW																				0	0,000	
		Summe IB 2		0	0,000	0	0,000	0	0,000	3	0,370	0	0,000	0	0,000	0	0,000	0	0,000	0	0,000	0	0,000	3	0,370
		davon	LW	0	0,000	0	0,000	0	0,000	1	0,100	0	0,000	0	0,000	0	0,000	0	0,000	0	0,000	0	0,000	1	0,100
			NW	0	0,000	0	0,000	0	0,000	2	0,270	0	0,000	0	0,000	0	0,000	0	0,000	0	0,000	0	0,000	2	0,270
NPA	72	Müritz	LW																				0	0,000	
NPA	72	Müritz	NW																				0	0,000	
NPA	74	Vorpommern	LW																				0	0,000	
		Summe NPA		0	0,000	0	0,000	0	0,000	0	0,000	0	0,000	0	0,000	0	0,000	0	0,000	0	0,000	0	0,000	0	0,000
		davon	LW	0	0,000	0	0,000	0	0,000	0	0,000	0	0,000	0	0,000	0	0,000	0	0,000	0	0,000	0	0,000	0	0,000
			NW	0	0,000	0	0,000	0	0,000	0	0,000	0	0,000	0	0,000	0	0,000	0	0,000	0	0,000	0	0,000	0	0,000
SFoA		Rostock	NW																				0	0,000	
BFB		Vorpommern-Strelitz	BFB					1	0,030														1	0,030	
BFB		Vorpommern-Strelitz	NBF																				0	0,000	
BFB		Trave	BFB																				0	0,000	
		Summe BFoA		0	0,000	0	0,000	1	0,030	0	0,000	0	0,000	0	0,000	0	0,000	0	0,000	0	0,000	0	0,000	1	0,030
		davon	BFB	0	0,000	0	0,000	1	0,030	0	0,000	0	0,000	0	0,000	0	0,000	0	0,000	0	0,000	0	0,000	1	0,030
			NBF	0	0,000	0	0,000	0	0,000	0	0,000	0	0,000	0	0,000	0	0,000	0	0,000	0	0,000	0	0,000	0	0,000
		Summe MV		0	0,000	0	0,000	1	0,030	5	0,420	0	0,000	0	0,000	0	0,000	0	0,000	0	0,000	0	0,000	6	0,450
		davon	LW	0	0,000	0	0,000	1	0,030	3	0,150	0	0,000	0	0,000	0	0,000	0	0,000	0	0,000	0	0,000	4	0,180
			NW	0	0,000	0	0,000	0	0,000	2	0,270	0	0,000	0	0,000	0	0,000	0	0,000	0	0,000	0	0,000	2	0,270

Eichenschadgemeinschaft- Fraßgeschehen

Stand: Mai 2014

Flächen gerundet

2013: Erfassung aus der Kartierung

2014: Erfassung aus dem Waldschutzkontr.-buch

			"merklicher Fraß" in ha		"starker Fraß" in ha	
			2013	2014	2013	2014
FoA	2	Rothemühl	185	27	170	
FoA	3	Lüttenhagen	321	223	357	51
FoA	4	Neustrelitz	75	116	82	46
FoA	5	Mirow	28			
FoA	7	Neubrandenburg	332	214	276	39
FoA	8	Torgelow	13	6	21	1
FoA	15	Dargun	52	90	116	28
FoA	16	Stavenhagen	177	90	146	91
FoA	17	Nossentiner Heide	26		27	
FoA	18	Wredenhagen	33		16	4
FoA	19	Sandhof	55	25	59	50
FoA	20	Güstrow	30		3	
FoA	29	Karbow	14		99	
FoA	30	Ludwigslust	5			
Summe IB 1			1346	791	1372	310
FoA	9	Neu Pudagla	184	65	118	36
FoA	10	Jägerhof	38	49	11	32
FoA	11	Poggendorf	928	298	170	442
FoA	12	Rügen	13	47	3	5
FoA	13	Schuenhagen	247	280	165	264
FoA	21	Billenhagen	2			
FoA	22	Bad Doberan	78	19	61	3
FoA	23	Schlemmin	234	2	11	
FoA	24	Gädebehn	71		45	
FoA	26	Grevesmühlen	53	24	58	10
FoA	27	Radelübbe	119			
FoA	28	Friedrichsmoor	14	20	3	
FoA	31	Kaliß	150		30	
FoA	32	Jasnitz	29		32	
FoA	33	Schildfeld	2		4	
Summe IB 2			2162	804	711	792
Summe MV			3508	1595	2083	1102